

TRA NATURA, LAGO E CULTURA

Partendo dalla Chiesa della Pieve di Santa Maria in Valtenesi, si raggiunge la spiaggia e si percorre la passeggiata in direzione Porto Torchio. Si supera Punta Belvedere tra campi e uliveti.

Dalla spiaggia di Pisenze, si entra nella Riserva Naturale, per salire alla Rocca, dove si potranno ammirare i resti archeologici ed il panorama. Dopo la visita del Museo Civico, dove è illustrata la storia del territorio e le ricchezze della natura, si percorre il sentiero che conduce al Sasso, falesia panoramica, e al casello del "reparto alta velocità". Si raggiunge un angolo di benessere con la Chiesa di San Giorgio. Usciti dalla Riserva, si attraversa il centro storico P.zza San Bernardo e P.zza Aldo Moro (con la Chiesa Parrocchiale di Santa Maria Assunta). Si percorre il centro politico di Manerba del Garda e si prosegue fino al borgo di Balbiana con la Chiesetta di Santa Lucia. Seguire le storiche vie e immergersi di nuovo nella natura per tornare al punto di partenza, la Chiesa di Santa Maria.

INFO PERCORSO

Tempo di percorrenza: 4h 30' circa

Lunghezza: 12 km

Difficoltà: Media – bassa


Punto di partenza: Chiesa di Santa Maria in Valtenesi, Pieve Vecchia

PER INFORMAZIONI


Proloco Manerba del Garda

Tel. 0365 552745 int. 2


manerba.proloco@gmail.com



CHIESA S. MARIA ASSUNTA



LOCALITÀ CANTARANE



FRAZIONE DI PIEVE VECCHIA

