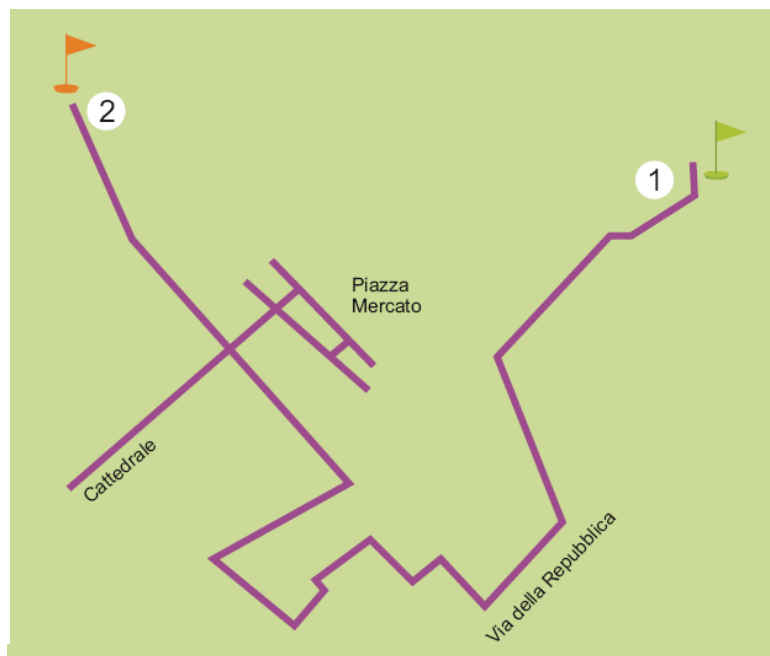






Alla scoperta delle strade e dei sapori dei nostri antenati

Il cammino parte dall'antica Chiesa di Monte Calvario e prosegue fino all' Epitaffio, traccia dell'antica tradizione foggiana legata alla transumanza. Piazza Mercato, sede antica di un mercato dagli inizi del '900, è la terza tappa del percorso che, dopo una sosta alla Cattedrale, si conclude lungo l'antica via Arpi, in piazza Santa Chiara.



- 1 Piazza Sant' Eligio
Chiesa Cappellone delle Croci
- 2 Piazza Santa Chiara

 Partenza  Arrivo

Informazioni Percorso

Tempo di percorrenza: 1 ora e 30 minuti

Lunghezza: Km 1,5

Difficoltà: facile

Punto di partenza del trekking:
Chiesa di Monte Calvario "Cappelloni delle Croci"



Chiesa di Santa Chiara

Portale Palazzo Federico II di Svevia



Cattedrale



Visita itinerante del centro storico e degli Ipogei Urbani

Un saliscendi continuo nella città per visitare i luoghi più suggestivi in superficie, e quelli più nascosti sotto la città. Partendo infatti dalla Chiesa delle Croci, il percorso ci porta fin dentro gli Ipogei urbani per poi risalire all'aria aperta in via Arpi.



Ipogeo di San Domenico

Legenda

- PARTENZA ARRIVO
- 1 CHIESA DI MONTE CALVARIO "CAPPELLONE DELLE CROCI"
 - 2 MONUMENTO "EPITAFFIO"
 - 3 CORSO V. EMANUELE
 - 4 PIAZZA MERCATO
 - 5 VIA DUOMO
 - 6 CATTEDRALE
 - 7 PIAZZA DE SANCTIS
 - 8 PIAZZA SANTA CHIARA
 - 9 VIA ARPI

Informazioni Percorso

Tempo di percorrenza: 3 ore

Lunghezza: Km 2,5

Difficoltà: Facile

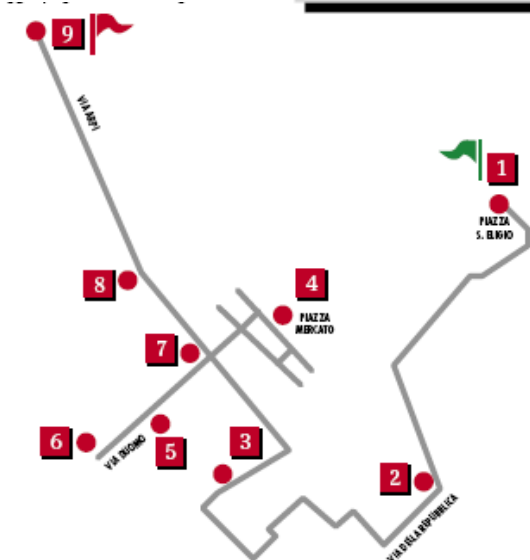
Punto di partenza del trekking:
Chiesa delle Croci, Via Sant'Antonio



Particolare dell'Ipogeo



Chiesa delle Croci



Cattedrale